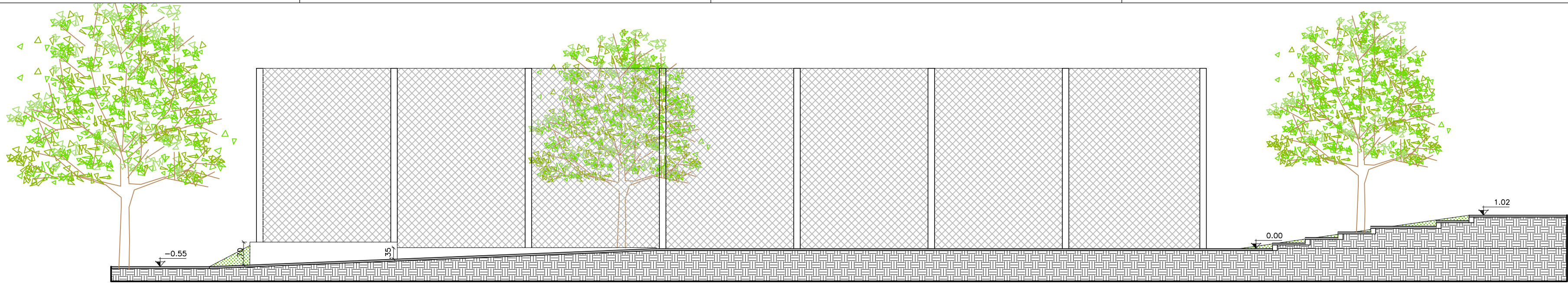
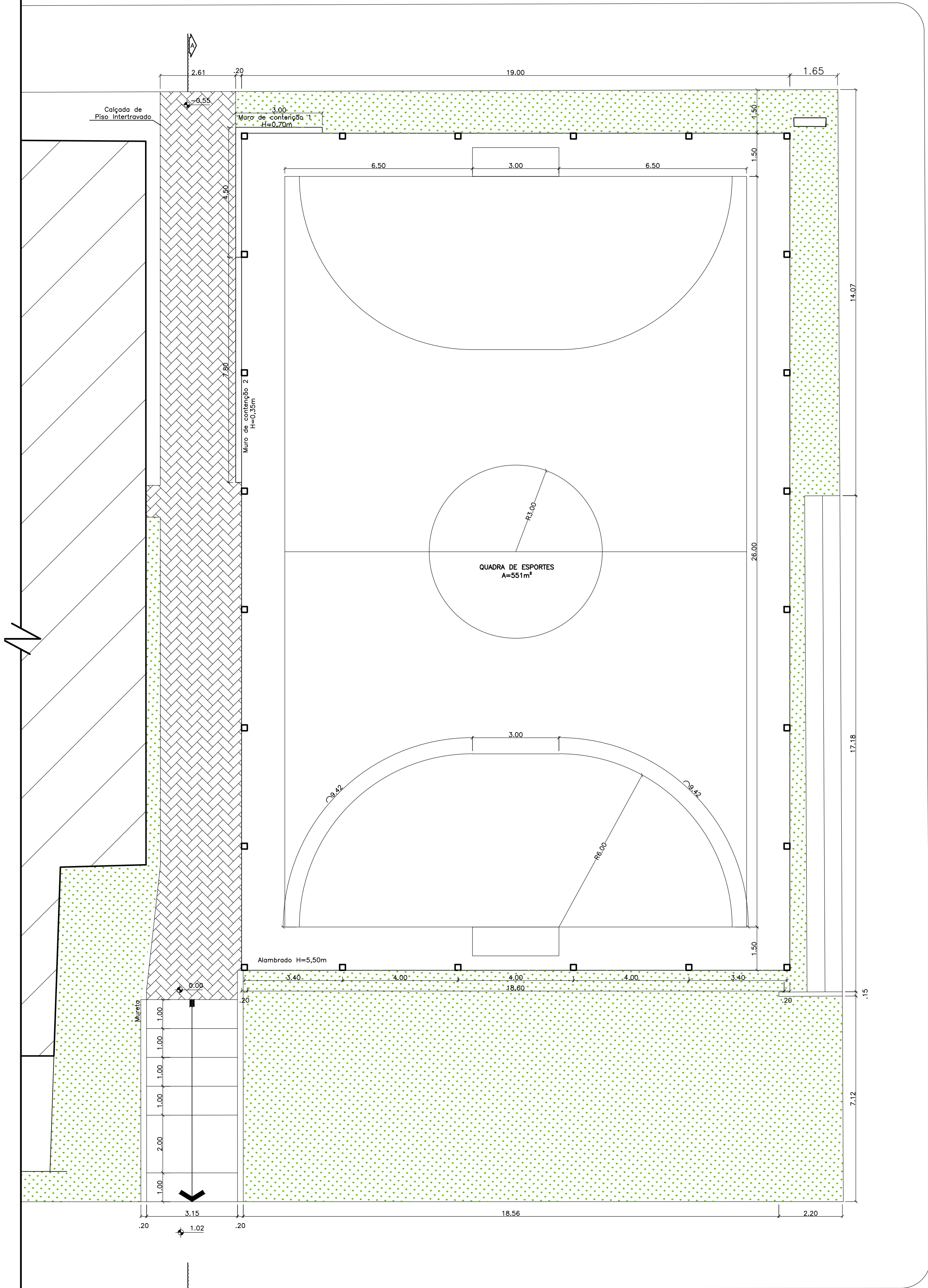


SITUAÇÃO



CORTE AA
esc. 1:100

Travessa Jamaica




PLANTA BAIXA
esc. 1:100

Rua Itajaí

Rua Ector Motta

PROJETO ELABORADO PELA SECRETARIA DE PLANEJAMENTO URBANO E HABITAÇÃO



Avenida Expedicionário Weber, 2983
Bairro Cruzeiro - Santa Rosa - RS
Fone/fax: 55 3511-5100

PRAÇA VILA JARDIM

SITUAÇÃO, PLANTA BAIXA

Prancha:
01

Proprietário: _____
Município de Santa Rosa - RS

Responsável Técnico: _____
Luiza Cristina Volkweis - Arq. Urbanista - CAU A107889-5

Escala	Data	Área	Desenho
Indicada	Março de 2026	929,20 m²	Luiza

Revisão:
00

Coordenadas	
Cidade	Endereço
Santa Rosa	Rua Ector Motta, Cruzeiro, Santa Rosa/RS
Latitude: -27.85620	
Longitude: -54.44694	